

АГЕНЦИЯ ПО ГЕОДЕЗИЯ,
КАРТОГРАФИЯ И КАДАСТЪР

Сопил 1618, кв. Павлово, ул. Мусала №1
Тел.: 02/818 83 83, факс: 02/955 53 33;
AGAD@CADASTRE.BG * WWW.CADASTRE.BG
стр. 1 от 2

СЛУЖБА ПО ГЕОДЕЗИЯ, КАРТОГРАФИЯ И КАДАСТЪР - ГР. БУРГАС

8000, ПОЩЕНСКА КУТИЯ -526, Бул. "СТ.СТАМБОЛОВ" №120, ет.4, 056/813518; 549701,
burgas@cadastre.bg, БУЛСТАТ:130362903

СКИЦА НА ПОЗЕМЛЕН ИМОТ № 15-560123-08.08.2018 г.

Поземлен имот с идентификатор 51500.505.351

Гр. Несебър, общ. Несебър, обл. Бургас

По кадастралната карта и кадастралните регистри, одобрени със Заповед РД-18-46/18.08.2006 г.
на ИЗПЪЛНИТЕЛНИЯ ДИРЕКТОР НА АК

Последно изменение със заповед: КД-14-02-9/03.01.2008 г. на НАЧАЛНИК НА СГКК - БУРГАС

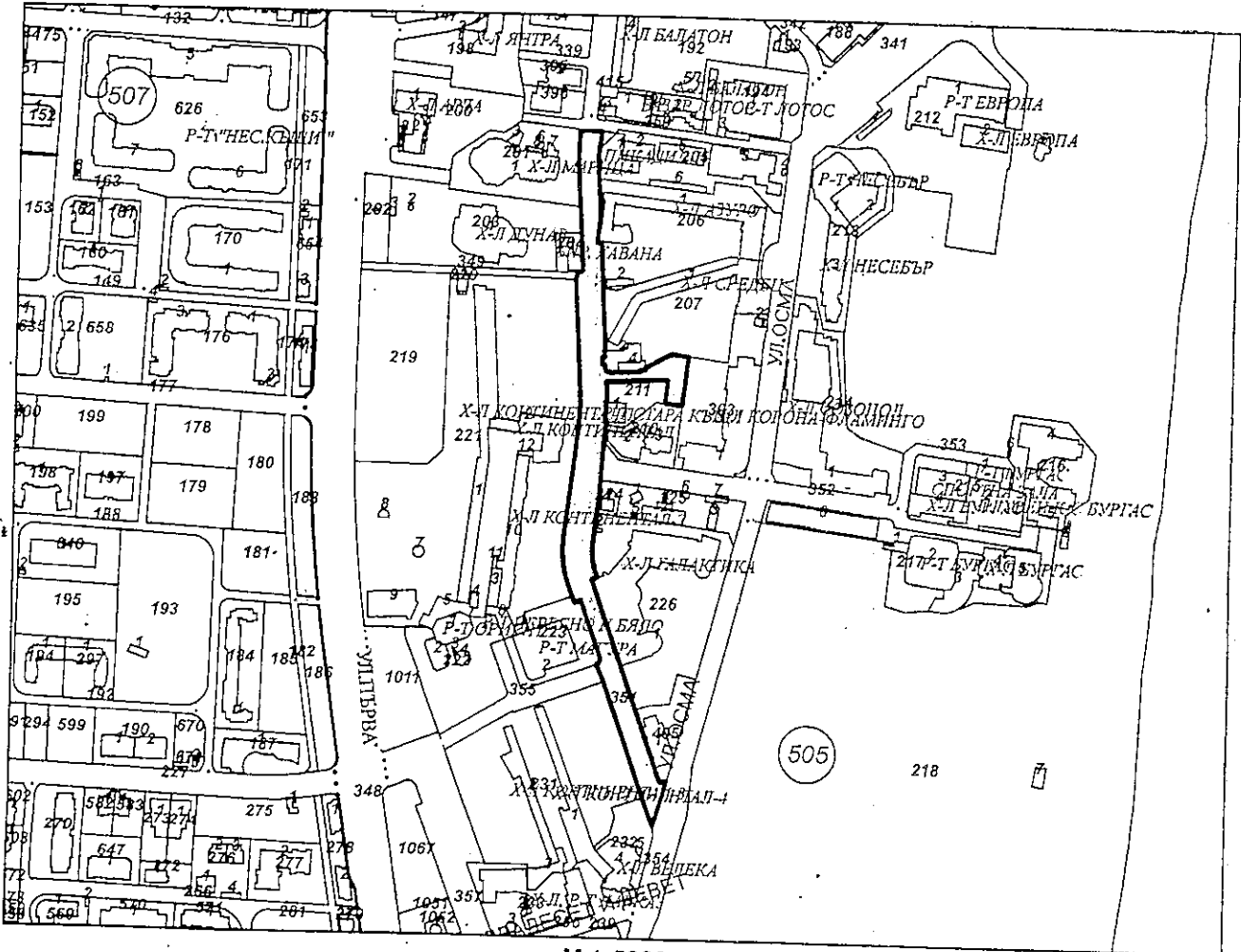
Адрес на поземления имот: гр. Несебър, к.к. Слънчев бряг - изток

Площ: 8919 кв.м

Трайно предназначение на територията: Урбанизирана

Начин на трайно ползване: За второстепенна улица


Координатна система БГС2005




Номер по предходен план: няма

М 1:5000

Скица № 15-560123-08.08.2018 г. издадена въз основа на
документ с входящ № 01-280668-24.07.2018 г.





АГЕНЦИЯ ПО ГЕОДЕЗИЯ,
КАРТОГРАФИЯ И КАДАСТЪР

София 1618, кв. Павлово, вл. Мусала №1
ТА: 02/818 83 83, ФАКС: 02/955 53 33
ACAD@CADASTRE.BG • WWW.CADASTRE.BG
СТР. 2 ОТ 2

Съседни: 51500.505.221, 51500.505.355, 51500.505.223, 51500.505.231, 51500.505.232, 51500.505.354,
51500.505.224, 51500.505.405, 51500.505.226, 51500.505.225, 51500.505.352, 51500.505.393,
51500.505.210, 51500.505.207, 51500.505.211, 51500.505.206, 51500.505.205, 51500.505.350,
51500.505.204, 51500.505.201, 51500.505.203, 51500.505.349

Собственици:


1. 812020577, "Слънчев бряг" АД

Няма данни за идеалните части

Акт за държавна собственост № 2600 от 18.07.1995г., издаден от Община Несебър

Сгради, които попадат върху имота

...



Скица, № 15-560123-08/08.2018 г. издадена въз основа на
документ с входящ № 01-280668-24.07.2018 г.

Ирина Светла Кутлева

СЛУЖБА ПО ГЕОДЕЗИЯ, КАРТОГРАФИЯ И КАДАСТЪР - ГР. БУРГАС

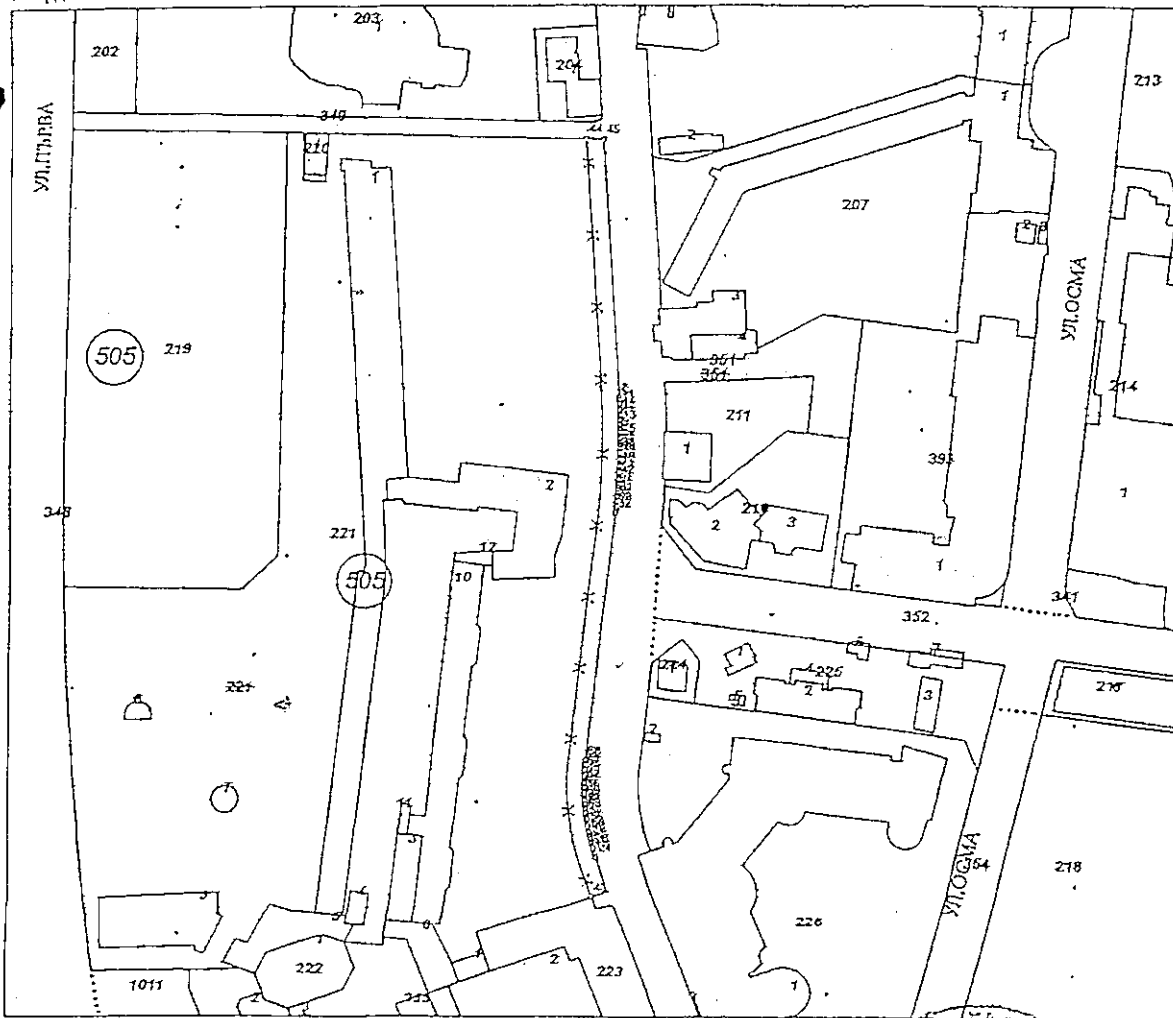
8000, ПОЩЕНСКА КУТИЯ -526, Бул. "СТ. Стамболов" №120, ет.4, 056/813518; 549701,
burgas@cadastre.bg, БУЛСТАТ:130362903

СКИЦА - ПРОЕКТ
№ 15-832863-28.07.2021 г.

за изменение на ККР за поземлени имоти с идентификатори: 51500.505.351, 51500.505.221

Гр. Несебър, общ. Несебър, обл. Бургас
По кадастралната карта и кадастралните регистри, одобрени
със Заповед: № РД-18-46/18.08.2006 г. на ИЗПЪЛНИТЕЛНИЯ ДИРЕКТОР НА АК.

Координатна система ЮКС2005




М 1:2000

Скица-проект № 15-832863-28.07.2021 г. издадена въз основа на
заявление с входящ № 01-411831-26.07.2021 г.

Изработил:

инж. Анатоли Велизаров





Изменението се състои в:

Промяна в границите на съществуващи обекти в ККР:

• Поземлен имот с идентификатор 51500.505.351: последно изменение на кадастралната карта и кадастралните регистри, засягащо поземления имот е от 11.08.2017 г. Данни преди промяната: адрес на поземления имот: гр. Несебър, к.к. Слънчев бряг - изток, площ: 8919 кв. м, трайно предназначение на територията: Урбанизирана, начин на трайно ползване: За второстепенна улица, собственици: 812020577, "Слънчев бряг" АД, Няма данни за идеалните части, Акт за държавна собственост № 2600 от 18.07.1995г., издаден от Община Несебър; Данни след промяната: адрес на поземления имот: ..., площ: 7805 кв. м, трайно предназначение на територията: Урбанизирана, начин на трайно ползване: За второстепенна улица, собственици: 812020577, "Слънчев бряг" АД, Няма данни за идеалните части, Акт за държавна собственост № 2600 от 18.07.1995г., издаден от Община Несебър


• Поземлен имот с идентификатор 51500.505.221: последно изменение на кадастралната карта и кадастралните регистри, засягащо поземления имот е със заповед КД-14-02-241/13.03.2009 г. на НАЧАЛНИК НА СГКК - БУРГАС, Данни преди промяната: адрес на поземления имот: гр. Несебър, п.к. 8230, КОНТИНЕНТАЛ, 1, 2, площ: 28141 кв. м, трайно предназначение на територията: Урбанизирана, начин на трайно ползване: За курортен хотел, почивен дом, собственици: 130055128, САМОКОВ ТУРИСТ ЕООД, площ 28208 кв. м от правото на собственост, Нотариален акт № 143 том 3 рег. 956 дело 706 от 07.06.2002г., издаден от Служба по вписванията към НРС; Данни след промяната: адрес на поземления имот: ..., площ: 29256 кв. м, трайно предназначение на територията: Урбанизирана, начин на трайно ползване: За курортен хотел, почивен дом, собственици: 130055128, САМОКОВ ТУРИСТ ЕООД, площ 28208 кв. м от правото на собственост, Нотариален акт № 143 том 3 рег. 956 дело 706 от 07.06.2002г., издаден от Служба по вписванията към НРС

Координатна система ККС2005

Нова точка №	ПРОЕКТНИ КООРДИНАТИ	
	X [м]	Y [м]
1.	4729851.26	680901.52
2.	4729859.14	680901.34
3.	4729862.10	680901.19
4.	4729856.19	680901.45
5.	4729852.24	680901.52
6.	4729861.12	680901.25
7.	4729655.20	680901.47
8.	4729853.23	680901.51
9.	4729849.28	680901.52
10.	4729848.30	680901.51
11.	4729860.13	680901.30
12.	4729857.17	680901.42
13.	4729854.22	680901.49
14.	4729858.16	680901.38
15.	4729850.27	680901.52
16.	4729835.49	680900.92
17.	4729836.48	680900.99
18.	4729834.51	680900.84
19.	4729837.46	680901.06
20.	4729730.59	680893.75
21.	4729728.73	680894.30
22.	4729731.53	680893.50
23.	4729727.81	680894.59
24.	4729728.89	680894.90
25.	4729732.47	680893.26
26.	4729729.66	680894.02

Скица-проект № 15-832863-28.07.2021 г. издадена въз основа на
заявление с входящ № 01-414831-26.07.2021 г.
Изработил:

инж. Анатоли Велизаров

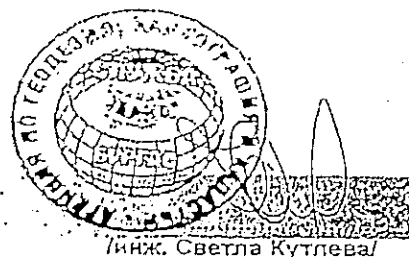


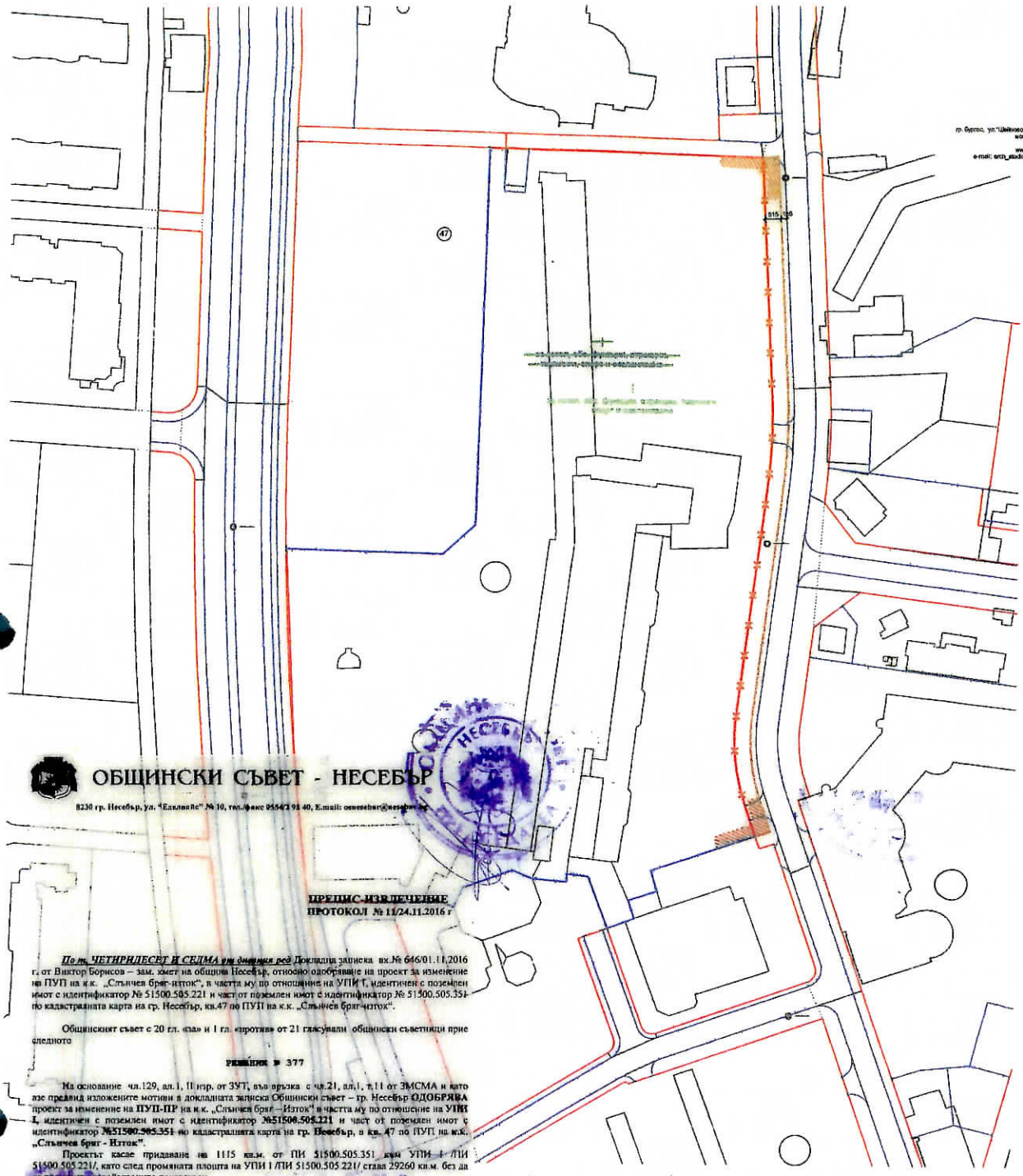
27.	4729832.54	680900.66
28.	4729831.56	680900.56
29.	4729830.58	680900.46
30.	4729829.60	680900.36
31.	4729833.53	680900.75
32.	4729828.62	680900.25
33.	4729847.31	680901.49
34.	4729841.40	680901.29
35.	4729845.34	680901.44
36.	4729843.37	680901.38
37.	4729839.43	680901.19
38.	4729846.33	680901.47
39.	4729844.35	680901.42
40.	4729842.38	680901.34
41.	4729840.41	680901.24
42.	4729838.44	680901.13
43.	4729715.24	680893.72
44.	4729937.54	680891.81
45.	4729937.42	680896.81
46.	4729735.31	680892.64
47.	4729739.13	680891.99
48.	4729733.41	680893.04
49.	4729753.64	680891.60
50.	4729744.92	680891.45
51.	4729742.02	680891.66
52.	4729746.86	680891.38
53.	4729737.22	680892.29
54.	4729738.17	680892.13
55.	4729749.77	680891.39
56.	4729736.26	680892.45
57.	4729754.61	680891.69
58.	4729745.89	680891.41
59.	4729741.06	680891.76
60.	4729751.71	680891.47
61.	4729747.83	680891.37
62.	4729748.80	680891.38
63.	4729740.09	680891.87
64.	4729742.99	680891.58
65.	4729750.74	680891.42
66.	4729734.36	680892.83
67.	4729752.67	680891.53
68.	4729755.57	680891.79
69.	4729743.95	680891.51

Скица-проект № 15-832853-28.07.2021 г. издадена въз основа на
заявление с входящ № 01-411831-26.07.2021 г.

Изработил:

инж. Анатоли Велизаров





ОБЩИНСКИ СЪВЕТ - НЕСЕБЪР

8230 гр. Несебър, ул. "Евкалипт" № 10, тел. факс 05547 93 40, Е.мал: oveseb@veseb.bg

**ПРЕПИС ИЗВЕЩЕНИЕ
ПРОТОКОЛ № 11/24.11.2016 г.**

По **мн. ЛЕТИРЛЕСЕТ И СЕЛМА** им димитрие лев Дюклина записка вх.№ 646/01.11.2016 г. от Виктор Борисов – зам. кмет на община Несебър, относно одобрение на проект за изменение на ПУП на к.к. „Слънчев бряг-Изток“, в частта му по отношение на УПИ Т, идентичен с поземлен имот с идентификатор № 51500.505.221 и част от поземлен имот с идентификатор № 51500.505.351 по кадастралната карта на гр. Несебър, кв.47 по ПУП на к.к. „Слънчев бряг-Изток“.

Общинският съвет с 20 гл. „за“ и 1 гл. „против“ от 21 гласували общински съветници при следното

РЕШЕНИЕ № 377

На основание чл.129, ал.1, П.1 от ЗУТ, във връзка с чл.21, ал.1, т.11 от ЗМСМА и като взе предвид изложените мотиви в докладната записка Общински съвет – гр. Несебър **ОДОБРЯВА** проект за изменение на ПУП-ПР на к.к. „Слънчев бряг – Изток“ и частта му по отношение на УПИ Т, идентичен с поземлен имот с идентификатор №51500.505.221 и част от поземлен имот с идентификатор №51500.505.351 по кадастралната карта на гр. Несебър, в кв. 47 по ПУП на к.к. „Слънчев бряг – Изток“.

Проектът касае придаване на 1115 кв.м. от ПИ 51500.505.351 към УПИ Т ПИ 51500.505.221, като след промяната площта на УПИ Т ПИ 51500.505.221 става 29260 кв.м. без да се променят устройствените показатели.

Решението да се изпълни в 7-дневен срок за обнародване в Държавен вестник.
Решението може да бъде оспорено от заинтересованите лица в 30-дневен срок от обнародването му в ДВ, пред Административен съд – Бургас.

кв.47	УПИ I	придаваеми	общо
	28 145 кв.м.	1 115 кв.м.	29 260 кв.м.

ОБЕКТ


ПУП - ПР на УПИ I кв. 47 к.к. Сл.Бряг
община Несебър

ПРОЕКТАНТ

арх. И. Ефремов

СЪДЪРЖАНИЕ

Предложение за изменение на ПР



Инвеститор

Мащаб 1:500

Част: Градоустройство	Фаза: Предложение за ПР
Дата: 2012 г.	Лист: